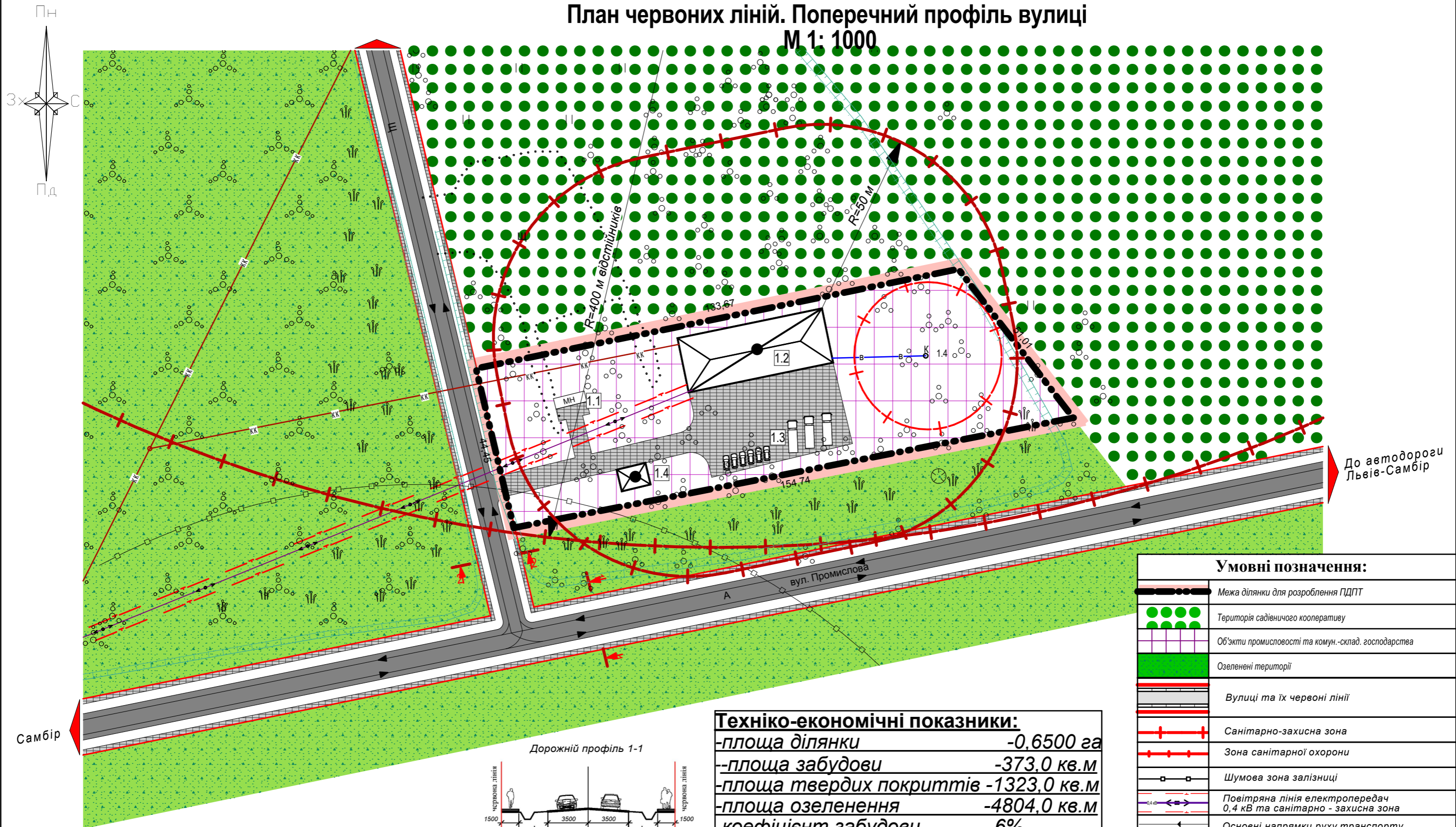


План червоних ліній. Поперечний профіль вулиці

М 1: 1000



Самбір

До автодороги Львів-Самбір

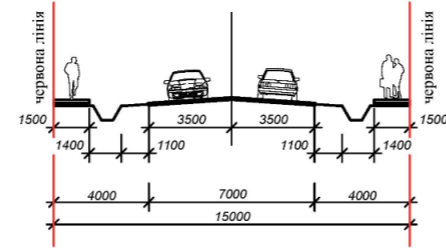
Умовні позначення:

| | |
|--|---|
| | Межа ділянки для розроблення ПДПТ |
| | Територія садівничого кооперативу |
| | Об'єкти промисловості та комун.-склад. господарства |
| | Озеленені території |
| | Вулиці та їх червоні лінії |
| | Санітарно-захисна зона |
| | Зона санітарної охорони |
| | Шумова зона залізниці |
| | Повітряна лінія електропередач 0,4 кВ та санітарно-захисна зона |
| | Основні напрямки руху транспорту |
| | Мережі водопостачання |
| | Мережі каналізації |
| | Виробничі та складські будівлі існуючі |
| | Виробничі та складські будівлі проєктовані |

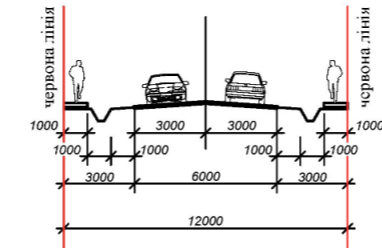
Техніко-економічні показники:

| | |
|---------------------------|--------------|
| -площа ділянки | -0,6500 га |
| -площа забудови | -373,0 кв.м |
| -площа твердих покриттів | -1323,0 кв.м |
| -площа озеленення | -4804,0 кв.м |
| -коефіцієнт забудови | -6% |
| -гранична висота будівель | 15 м. |

Дорожній профіль 1-1



Дорожній профіль 2-2



Експлікація будівель і споруд:

- 1.1 Нежитлова металева будівля (існуюча)
- 1.2 Склад клас V (проєктований)
- 1.3 Парковка
- 1.4 Технічна свердловина
- 1.5 Адміністративне приміщення

| | | | | | |
|-----|---------------|---|--|-------|---------|
| | | Замовник: Самбірська РДА | | | |
| ФОП | Куровець П.А. | Проект детального плану території обмеженого вулицею Промислова (за межами населеного пункту с. Бабина) на території Бабинської сільської ради Самбірського району Львівської області | Стадія | Аркуш | Аркушів |
| ГАП | Куровець П.А. | | ПДПТ | | |
| | | План червоних ліній. Поперечний профіль вулиці М 1: 1000 | ФОП КУРОВЕЦЬ П.А. Сертифікат АА №003808 | | |